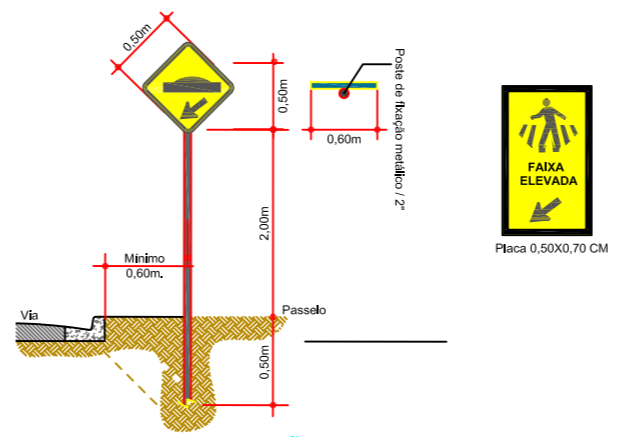
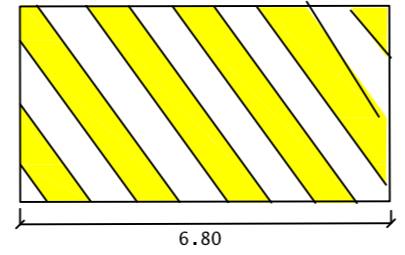


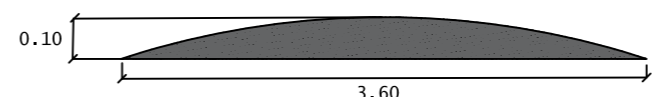
IMPLANTAÇÃO GERAL - PROJETO À EXECUTAR
Escala: 1:750



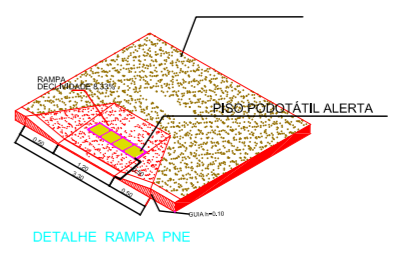
DETALHE - SINALIZAÇÃO VERTICAL SEM ESCALA



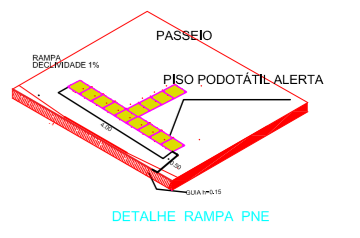
DETALHE - REDUTOR DE VELOCIDADE SEM ESCALA



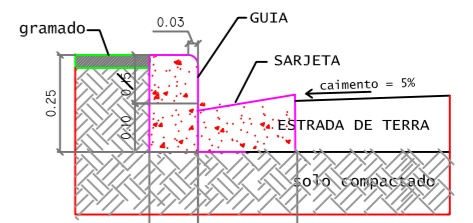
CORTE ESQUEMÁTICO CC - Redutor de velocidade em CBUQ SEM ESCALA



DETALHE RAMPA PNE



DETALHE RAMPA PNE



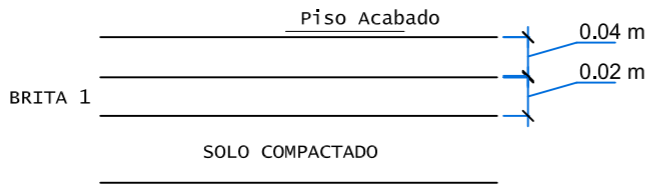
CORTE ESQUEMÁTICO / GUIA E SARJETA (Área de 0,052 m²) SEM ESCALA

LEGENDA / ELÉTRICA

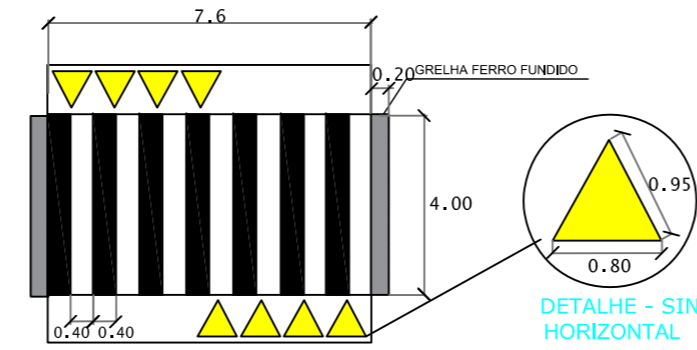
- POSTE DE ILUMINAÇÃO COM 02 LUMINÁRIAS H= 6,00 M
- POSTE DE ILUMINAÇÃO EXISTENTE

LEGENDA SINALIZAÇÃO VERTICAL

- Placa em chapa de aço, refletiva com película IA/IA - Passagem sinalizada de pedestre
- Placa chapa de aço, refletiva com película IA/IA - Sinalização lombada A-18




CORTE ESQ. - PISTA DE CAMINHADA SEM ESCALA




DETALHE - FAIXA ELEVADA SEM ESCALA



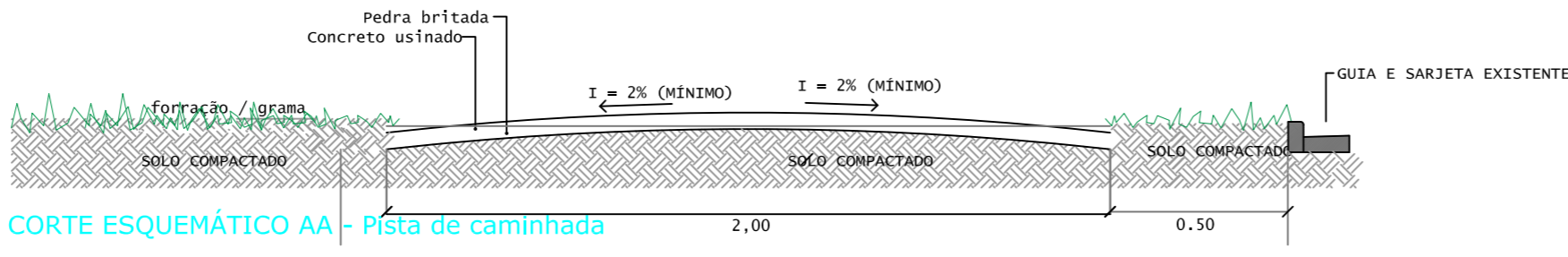
DETALHE - SINALIZAÇÃO HORIZONTAL SEM ESCALA



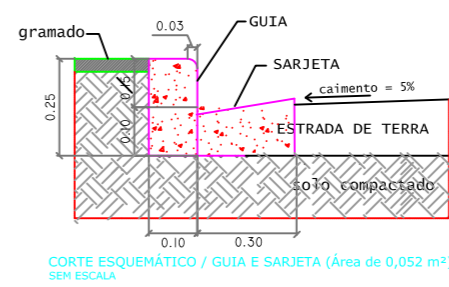
CORTE ESQUEMÁTICO BB - faixa elevada em concreto armado SEM ESCALA



DETALHE - PISTA DE CAMINHADA / Perfil esquemático AA Esc. 1:75



CORTE ESQUEMÁTICO AA - Pista de caminhada SEM ESCALA



CORTE ESQUEMÁTICO / GUIA E SARJETA (Área de 0,052 m²) SEM ESCALA

PROJETO BÁSICO / "AS BUILT"	
DATA:	NOVEMBRO 2021
FOLHA:	1/2

OBRA: INFRAESTRUTURA URBANA
 OBJETO: CONSTRUÇÃO DE ÁREA PARA PRÁTICA DE ESPORTES E LAZER E EXECUÇÃO DE CALÇADAS
 PROPR: PREFEITURA MUNICIPAL DE NOVAIS – SP
 LOCAL: Estrada municipal, Conj Habitacional José Barreira.

PREFEITURA MUNICIPAL DE NOVAIS – SP
 PAULO CESAR DIAS PINHEIRO
 PREFEITO MUNICIPAL

PREFEITURA MUNICIPAL DE NOVAIS – SP
 Rua Antonio Bisques Romeiro, 350 – Centro
 CEP: 15885-000
 CNPJ: 05.711.699/0001-43
 Telefone: (17) 3561-8780

DAIANE MARCONDES GALLERANI RODRIGUES
 ENGENHEIRO CIVIL – CREA: 5070180596
 ART: 28027230220190086